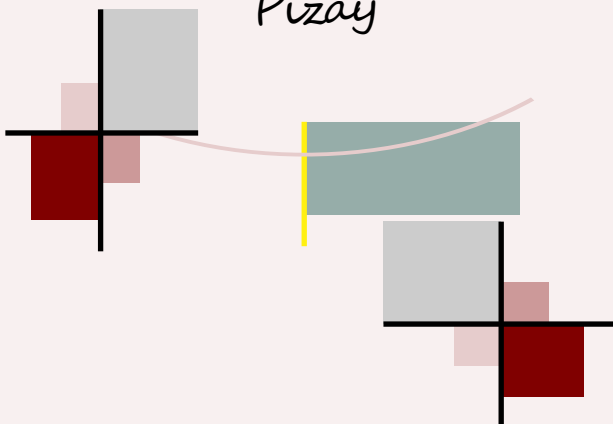


Parcours Découverte  
du village de  
Pizay



Histoire, Patrimoine & Nature  
POUR TOUS !





### **La commission Histoire & Patrimoine**

de la commune de Pizay a été créée en mars 2010.

La commission tente de répertorier les biens du village (monuments historiques) et de reconstruire l'histoire de la vie pizolande (au travers de l'étymologie, de la généalogie du village, des légendes, de la parole des anciens, des traditions...) afin de laisser une trace aux générations futures.

Aidé par les habitants, des membres des commissions Histoire & Patrimoine de Dagneux et de Montluel et des volontaires en mission de Service Civique « mémoire et citoyenneté », ce projet ne cesse de s'enrichir.

Aujourd'hui vous vous apprêtez à emprunter un parcours pédestre, entre village et campagne, qui, nous l'espérons, vous permettra de découvrir le village sous un autre jour.

**Pizay est véritablement un exemple révélateur du patrimoine rural de la Côtière dans toute sa diversité.**

*Nous vous remercions de penser aux Pizolands et à la nature : jetez vos déchets dans les poubelles prévues à cet effet et n'abîmez rien afin de protéger ce qui nous est cher.*

**Bonne visite !**



# *Panneau 1 & Panneau 2*

## *Patrimoine et Nature*

*Vous vous trouvez au départ du Parcours de découverte, route de Bourg-en-Bresse.*

*Le premier panneau vous dévoile l'itinéraire que vous vous apprêtez à emprunter.*

*Soyez attentif à ce qui vous entoure et n'oubliez pas de suivre Orchizay ! Notre orchidée locale vous montrera la voie.*

Bien qu'il y ait 90% de terrains agricoles, les fermes de Pizay n'ont jamais été isolées au milieu des terrains comme dans les régions alentours. Cette particularité du village étant due à la volonté des Pizolands de vivre ensemble, répartis le long de la route principale ou autour des puits.

Retracer l'histoire de Pizay est d'autant plus difficile que son appartenance entre Bresse, Dombes et Dauphiné a souvent changé.

Peut-être que cela explique-t-il le manque d'informations autour du nom même du village ?

Qu'il s'agisse du nom d'un ancien habitant influent, du matériau de construction des bâtisses ou d'un ancien fief lié au château de Pizay (situé à St Jean d'Ardières à 50km), aucune hypothèse n'a été retenue à ce jour. Toujours est-il que l'orthographe du nom du village n'a cessé de changer au fil des siècles :

1191 : Pyseyz  
1201 : Pisiacus  
1214 : Piseiz  
1255 : Pesay  
1269 : Piseys  
1613: Pisey  
1655 : Pizey

*A présent, remontez la rue en direction de la mairie. Face à l'école, empruntez le passage piéton pour trouver le panneau suivant.*

## *Danneau 3*

### *La vie scolaire*

*Vous vous trouvez face à l'école du village, route de Bourg-en-Bresse.*

L'école actuelle a été mise en service en 1880, elle contient deux salles de classes et un restaurant scolaire. Autrefois, l'une des deux salles servait de mairie mais aujourd'hui celle-ci se situe à l'étage, dans l'ancien logement de l'instituteur.

L'école forme les plus jeunes à l'entrée au CP, elle accueille les enfants de petite, moyenne et grande sections de maternelle. Depuis 1991, un Regroupement Pédagogique Intercommunal s'est mis en place avec les communes de Bressolles et Le Montellier permettant aux enfants d'avoir accès aux enseignements de l'école primaire.

#### **Quelques anecdotes :**

- Lors de la 1<sup>ère</sup> Guerre Mondiale, l'école a servi d'infirmerie au 15<sup>ème</sup> Régiment d'artillerie ce qui lui fit fermer ses portes de Pâques à Juillet 1915.
- Un registre d'appel était tenu par les instituteurs. A certaines périodes de l'année, plusieurs enfants s'absentaient pour aller aider leurs parents à la ferme. Ces registres nous montrent à quel point il pouvait être difficile pour les petits villages de mettre en place l'école obligatoire pour tous, alors que la contribution de chacun permettait à tout le foyer de vivre.

*A présent, continuez tout droit et empruntez le petit chemin sur votre gauche pour trouver le panneau suivant.*

## *Danneau 4*

### *La vie quotidienne*

*Vous vous trouvez face à un des anciens puits de la commune, entre la route de Bourg-en-Bresse et la rue du Village.*

Des études ont dénombré environ vingt puits, deux appartenant à la commune, sept à des hameaux et les autres étaient privés.

Si le puits est un des premiers moyens universels servant à récupérer de l'eau (pour la consommation, pour les bêtes ou encore pour la lessive), rares sont ceux qui sont encore utilisés, la plupart étant bouchés pour des questions de sécurité.

#### **Témoignage :**

« Il y avait un puits par quartier (...) on avait pas de frigo alors on gardait les produits alimentaires dans les puits. »

« Qu'il s'agisse de construction ou de recreusement, la méthode était unique. Les jeunes hommes descendaient dans le puits par le seau pour creuser à la pelle et à la pioche. Deux hommes tournaient les manivelles de chaque côté du puits afin de faire descendre ou remonter ceux qui creusaient le gravier. Deux à trois servants, sortaient et vidaient les seaux de graviers et on creusait jusqu'à ce que l'eau s'infiltré au niveau des cuissardes. A l'époque, tout était fait à la main. Les jeunes hommes qui descendaient au fond des puits faisaient la fierté de leur père car cela présageait qu'ils seraient de bons travailleurs à la ferme, courageux et durs à l'effort. »

**Pierre Grimand**

*A présent, continuez tout droit. Arrivé dans la rue du Village, partez sur votre gauche pour trouver le panneau suivant.*

## Danneau 18

## Les Pizolands

*N'oubliez pas de regarder le trompe-l'œil qui se trouve sur la maison à gauche de la rue du Mas Péguet.*

La volonté de mettre en valeur le petit patrimoine du village est une volonté de tous les Pizolands. Si vous souhaitez en savoir plus sur l'histoire et les anecdotes de votre région, n'hésitez pas à aller visiter la salle *Husser* de la mairie aux horaires d'ouverture !

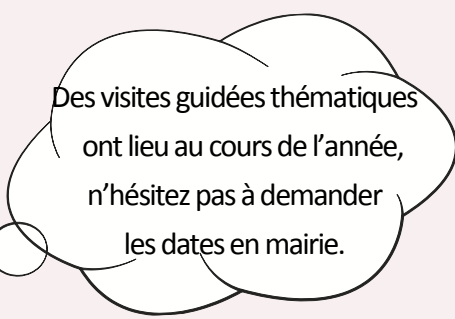
Vous pourrez profiter du fonds bibliothécaire de Paul Perceveaux, historien de Monlutel, de la Côtière et de la Dombes.

D'ici quelques temps, vous pourrez également voir une exposition sur le thème général

« La vie à Pizay de 1900 à 1950 »

Vous y trouverez des archives et des collections : objets usuels de l'époque, des travaux de synthèse sur le village (us et coutumes, démographie, géographie...), des cartes postales et même, des anciennes photos des habitants (photos de classe, de la St Blaise...).

*NDLR* : N'hésitez pas à rajouter le nom des personnes qui n'ont pas pu être identifiés par nos chercheurs de la Commission !



Des visites guidées thématiques ont lieu au cours de l'année, n'hésitez pas à demander les dates en mairie.



*Pour rejoindre le parking, partez sur la gauche, route de Bourg-en-Bresse. Des cafés/restaurants sont à votre service si vous avez une petite faim ou une petite soif.*

La Commission Histoire & Patrimoine du  
village de Pizay vous remercie de votre visite.  
A très bientôt !

**Avec la participation de :**

Roland Amat (Maire), Hélène Blanc, Aimé Chanteur, Marcel  
Derrias, Françoise Derrias, Claude Derrias, Josette Derrias,  
Michel Falconnet, Pierre Grimand, Agnès Lafoucrière,  
Frédérique Liger, Jacques Pachot, Danielle Simplex, Robert  
Truchon, Christian Truchon (1er adjoint),

**Membres de la Commission H&P de Pizay;**

Philippe Poirson,

**Responsable de la Commission H&P de Pizay;**

Gilles Bernard

**Représentant de la Commission H&P de Montluel**

*\* Pour les recherches et les idées \**

Samanylle Chéa, Aymeline Doressamy

**Volontaires Service Civique**

*\* Pour les recherches et les réalisations (site du patrimoine, élaboration des  
panneaux et du livret, organisations d'évènements) \**

Gilbert Pipaz

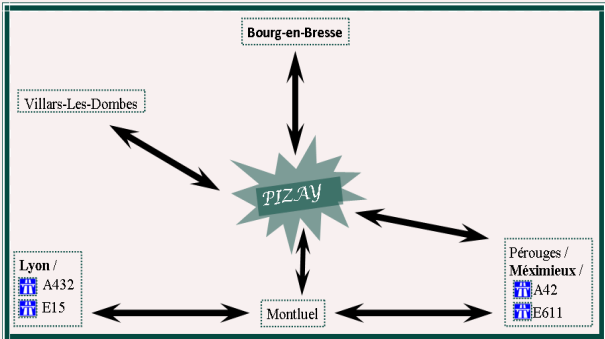
**Infographiste/ Imprimeur**

*\* Pour la finalisation et l'impression des panneaux \**

Bernard Gloriod,

**Président de la Communauté de Communes du Canton de  
Montluel**

*\* Pour le pilotage du projet, les financements\**



**A proximité :**

- A 45 minutes de Lyon et de Bourg-en-Bresse
- A 15 minutes du parc des oiseaux de Villars-Les-Dombes
- A 10 minutes de Meximieux et de la cité médiévale de Pérourges

**Contacts :**

**Mairie de Pizay  
799 route de Bourg-en-Bresse  
01120 Pizay**

**Tel : 04.78.06.15.93  
Fax : 04.78.06.45.43**

**[www.ville-pizay.fr/](http://www.ville-pizay.fr/)  
<http://pizay-patrimoine.e-monsite.com/>  
[info@ville-pizay.fr](mailto:info@ville-pizay.fr)**

